

# Marco Estadístico y Geoespacial para las Américas (MEGA)

REPORTE PARA LA CEA-CEPAL



UN-GGIM  
AMÉRICAS

Seminario información geoespacial para el desarrollo social, ambiental y económico de los países de las Américas y el Caribe

Cuarta sesión UN-GGIM: Américas  
Abril 3 – 5, 2017. Santiago de Chile



# Agenda

---

1. Antecedentes.
2. Concepto del Marco Estadístico y Geoespacial para las Américas y el Caribe (MEGA).
3. Primera versión de MEGA.
4. Propuesta de nuevas variables socioeconómicas y el siguiente nivel geográfico para la segunda versión de MEGA.



# 1. Antecedentes



Seminario información geoespacial para el desarrollo social, ambiental y económico de los países de las Américas y el Caribe

Cuarta sesión UN-GGIM: Américas  
Abril 3 – 5, 2017. Santiago de Chile

Creación Comité de Expertos para la Gestión Global de la Información Geoespacial – UN-GGIM

Marco estadístico geoespacial para la agenda de desarrollo Post-2015

2013 - 2015

Resolución Marco Geodésico de

Resolution

2011/24  
Committee of Experts on Global Geospatial Information Management

The Economic and Social Council,

Recalling its decision 2010/240 of 21 July 2010, in which it requested the Secretary-General to submit to it at its substantive session of 2011 management,

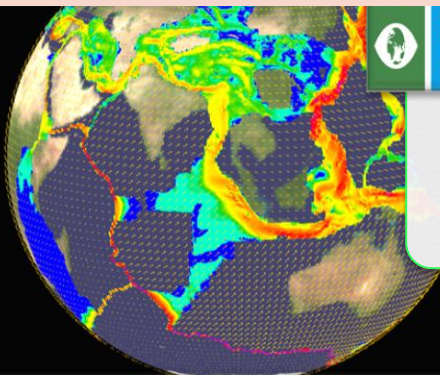
Recalling also

Feb

Comités Permanentes de Infraestructuras de Datos Espaciales en el ámbito regional

Transición

UN-GGIM regionales y se crean 3 nuevos



2012

Census 2020

2014



UN-GGIM  
AMÉRICAS

Seminario información geoespacial para el desarrollo social, ambiental y económico de los países de las Américas y el Caribe

Cuarta sesión UN-GGIM: Américas  
Abril 3 – 5, 2017. Santiago de Chile

## 2. Concepto de MEGA

Concepto del Marco Estadístico  
Geoespacial para las Américas y El Caribe  
- MEGA

MEGA Primera Versión



Segunda Versión

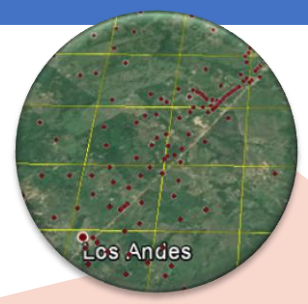


Eleva el nivel  
de abstracción

Trabajo  
colaborativo

Etapas iteradas

MEGA enésima Versión



Enfocado en la  
calidad

Adaptación  
del proceso

Equilibrio  
prioridad

Filosofía RUP

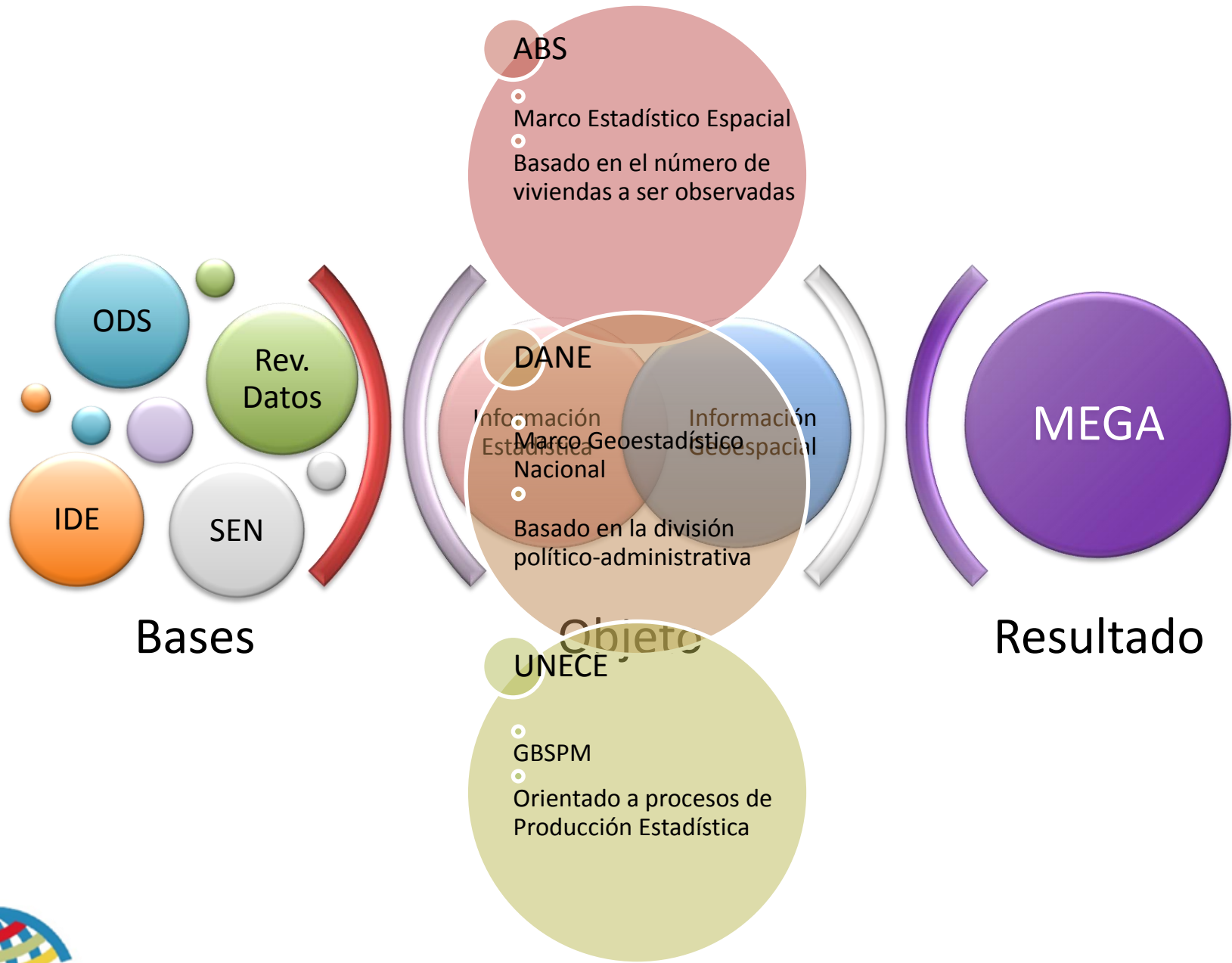
Proceso Racional Unificado

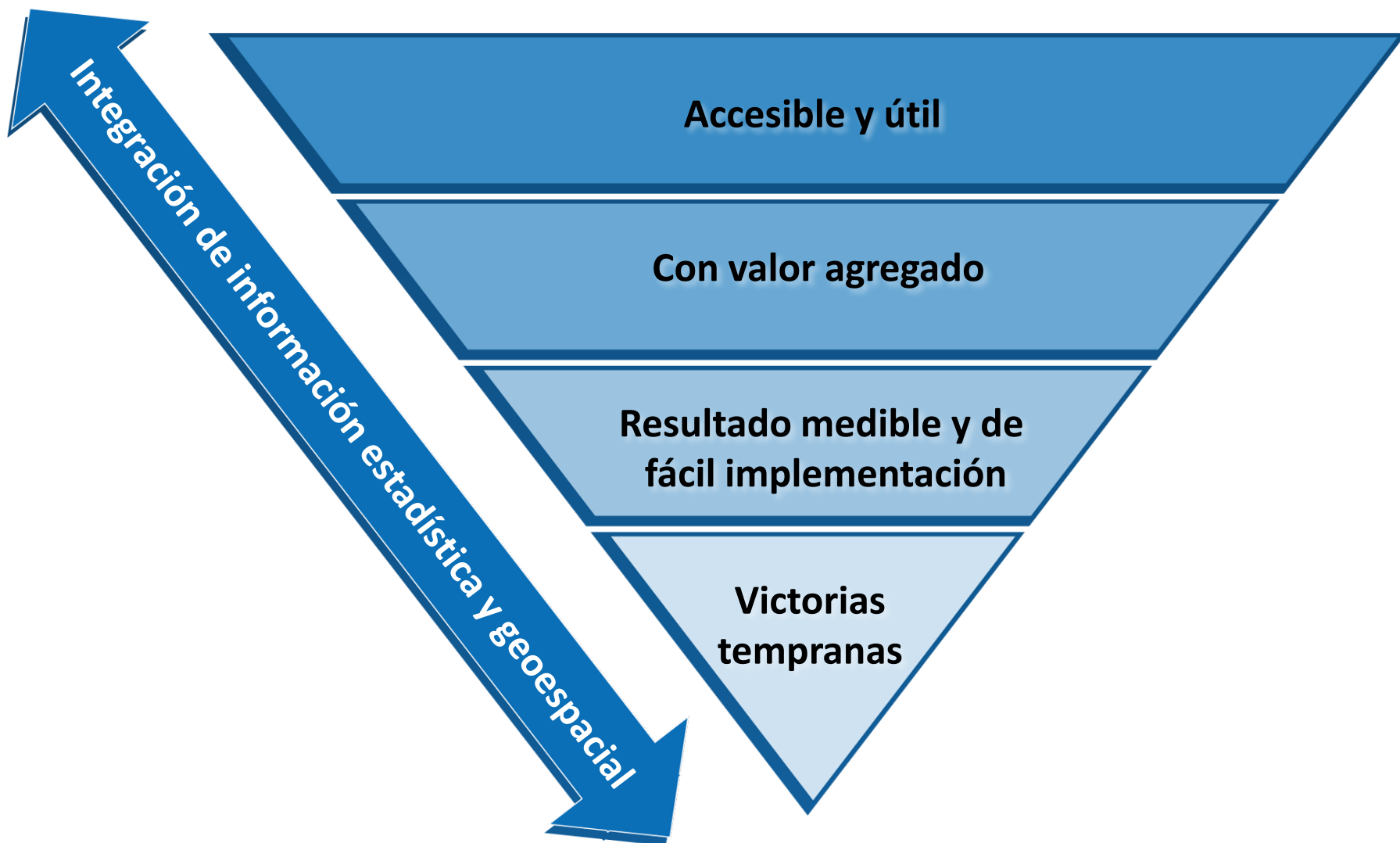


UN-GGIM  
AMÉRICAS

Seminario información geoespacial para el desarrollo social, ambiental y económico de los países de las Américas y el Caribe

Cuarta sesión UN-GGIM: Américas  
Abril 3 – 5, 2017. Santiago de Chile

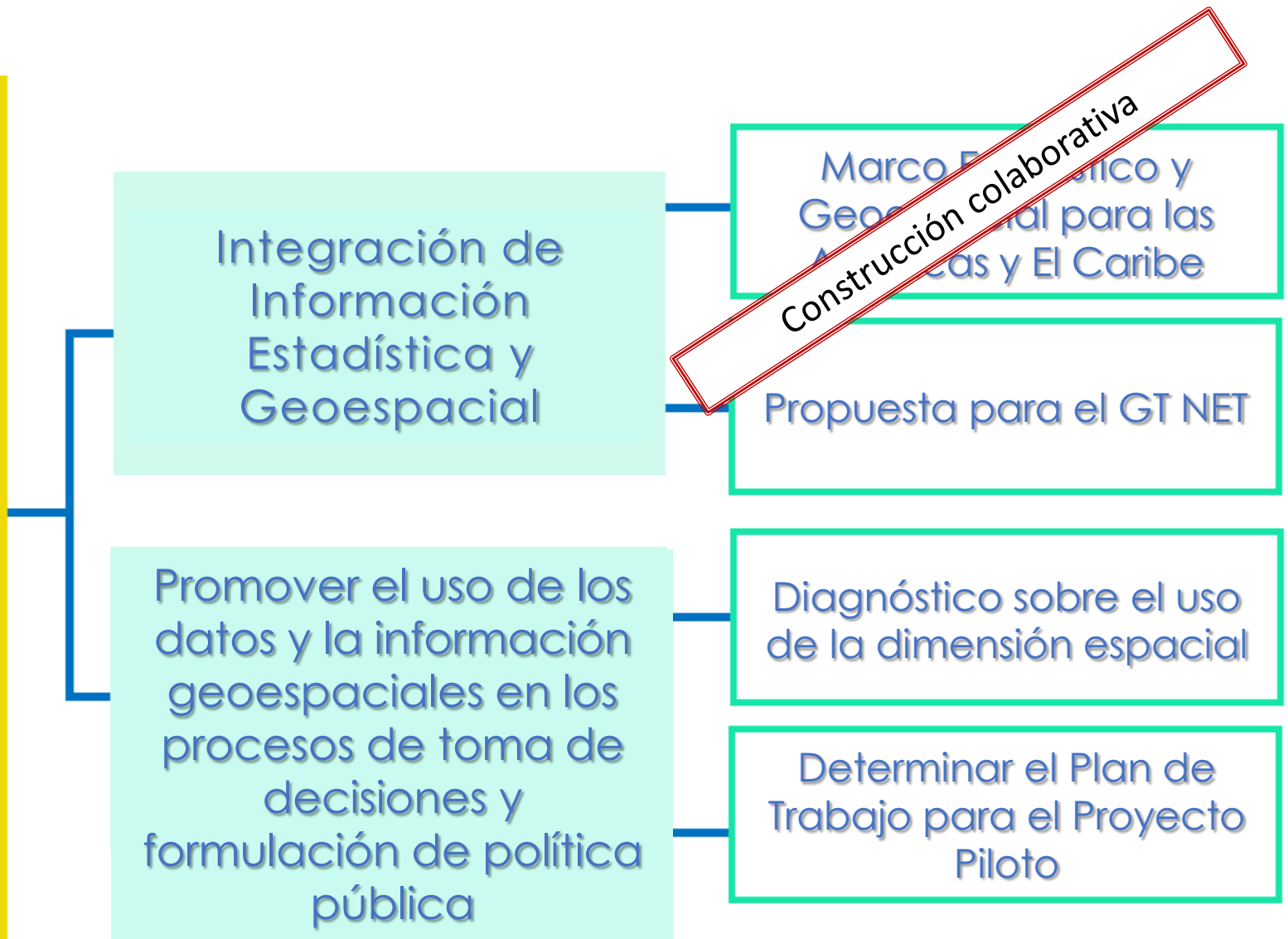






# 3. MEGA Primera Versión

# GTIEG 2014 - 2016



# 2015

- Análisis y divulgación de la encuesta para UN-GGIM: Américas
- Propuesta MEGA Primera Versión
- Glosario de términos de integración de información estadística y geoespacial.

# 2016

- Construcción y divulgación del documento «MEGA Primera Versión»
- Análisis cuantitativo para el diagnóstico de la gestión de información geoespacial para las Américas
- Construcción del documento «Marco Estadístico y Geoespacial para las Américas – Estandarización de la información geográfica y socioeconómica »

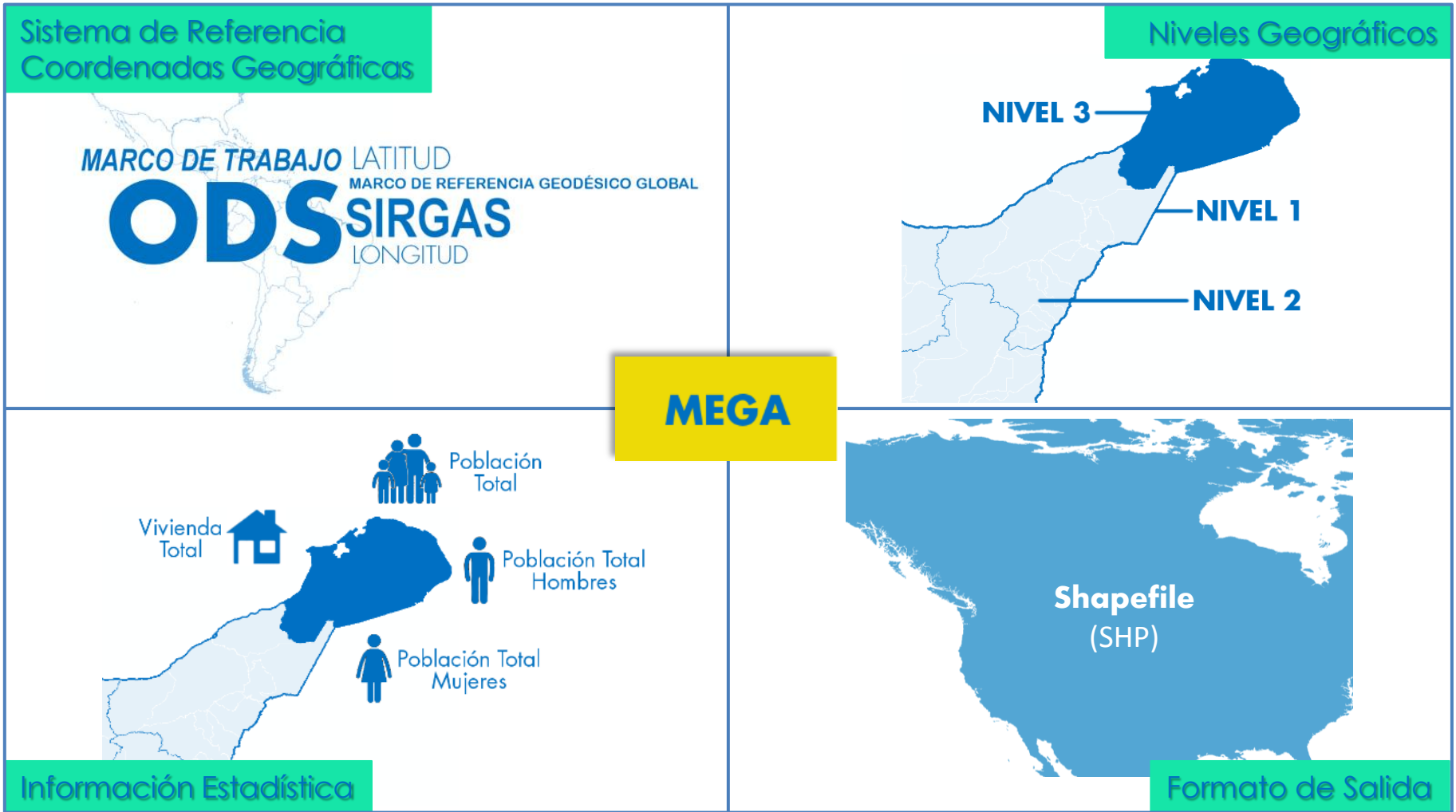


UN-GGIM  
AMÉRICAS

Seminario información geoespacial para el desarrollo social, ambiental y económico de los países de las Américas y el Caribe

Cuarta sesión UN-GGIM: Américas  
Abril 3 – 5, 2017. Santiago de Chile

# Propuesta del Grupo de Trabajo Integración de Información Estadística y Geoespacial GT-IIEG - UN-GGIM: Américas



UN-GGIM  
AMÉRICAS

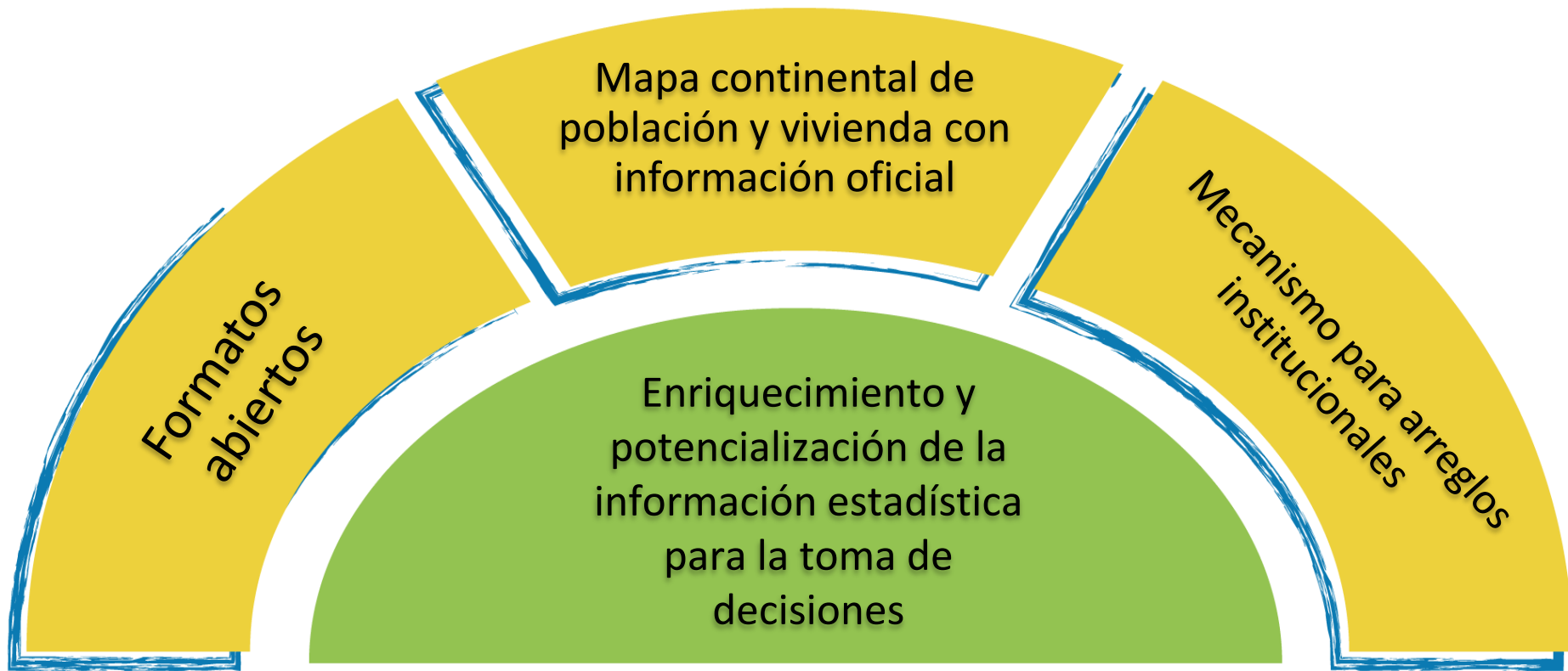
Seminario información geoespacial para el desarrollo social, ambiental y económico de los países de las Américas y el Caribe

Cuarta sesión UN-GGIM: Américas  
Abril 3 – 5, 2017. Santiago de Chile

# Documento guía para la estandarización de MEGA



# Valor Agregado

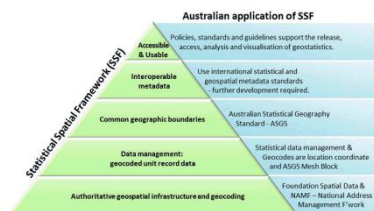


## 4. Propuesta de nuevas variables socioeconómicas y siguiente nivel geográfico para la segunda versión de MEGA



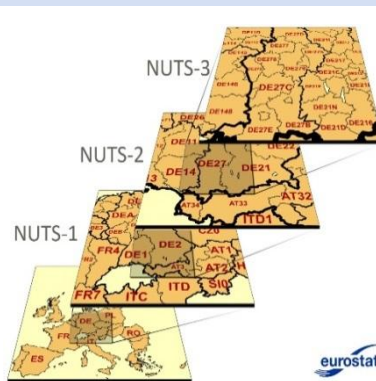


## ABS



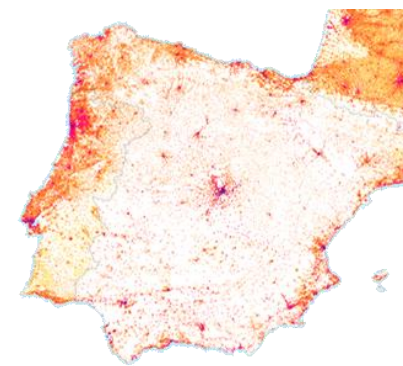
Marco Estadístico Espacial

## Eurostat



NUTS

## USCB - Eurostat Worldpop



Grilla



UN-GGIM  
AMÉRICAS

Seminario información geoespacial para el desarrollo social, ambiental y económico de los países de las Américas y el Caribe

Cuarta sesión UN-GGIM: Américas  
Abril 3 – 5, 2017. Santiago de Chile





**Gracias**

**Carlos Augusto Molina Meneses**

[camolinam@dane.gov.co](mailto:camolinam@dane.gov.co)

[Unggim\\_colombia@dane.gov.co](mailto:Unggim_colombia@dane.gov.co)



**UN-GGIM  
AMÉRICAS**

Seminario información geoespacial para el desarrollo social, ambiental y económico de los países de las Américas y el Caribe

Cuarta sesión UN-GGIM: Américas

Abril 3 – 5, 2017. Santiago de Chile