

Sitio Web CP-IDEA

Grupo de Trabajo de Planificación GTPlan
Secretaría Ejecutiva IDE Chile



10th United Nations Regional Cartographic Conference for the Americas
19 - 23 August 2013, New York, United States



Objetivos del nuevo sitio Web

- Proveer de un espacio de intercambio de información y experiencias entre los países miembros
- Aportar al proceso de desarrollo de las IDE de los países mediante la difusión de oportunidades de capacitación y la oferta de cursos en línea



Características del nuevo sitio Web www.cp-idea.org

- Reestructuración de contenidos
 - Agrupación, revisión y categorización de documentos.
 - Elaboración de sección exclusivo para la información relativa a las reuniones (actas, presentaciones y documentos anexos).
 - Se crean cuatro nuevas secciones para presentar información relacionada con:
 - Banco de normas
 - Observatorio de capacitación
 - Observatorio IDE
 - Áreas de trabajo
- Plataforma tecnológica
 - Gestor de contenidos Joomla
 - Administración de contenidos para múltiples usuarios
 - Repositorio documental
 - Integración de otros sistemas externos que se contienen dentro del sitio web.
 - Calendario de Actividades
- Lugar de Hosting
 - En servidor del Ministerio de Bienes Nacionales (provisionalmente)



Página de Inicio y secciones principales

Sábado, 17 Agosto 2013

[Mapa del Sitio](#)

[Calendario](#)

[Contáctenos](#)



CP-IDEA

Comité Permanente para la Infraestructura de Datos Geoespaciales de las Américas

[Inicio](#)

[CP-IDEA](#)

[Noticias](#)

[Enlaces IDE](#)

[Reuniones](#)


[Login](#)

[Banco de Normas](#)

[Observatorio de Capacitación](#)

[Observatorio IDE](#)

[Áreas de Trabajo](#)



CP-IDEA cuenta con un espacio virtual para el trabajo colaborativo de los países que forman parte del comité permanente. Aquí es posible cargar documentos, editar en línea y efectuar comentarios sobre trabajos en curso. Actualmente uno de los contenidos centrales corresponde al plan de acción CP-IDEA 2012-2013. Quienes estén interesados en visitar esta sección sólo deben registrarse como usuarios.





Noticia Principal y vínculos destacados

Inicio

10° Conferencia Cartográfica Regional de las Naciones Unidas para las Américas

Una nueva versión de la Conferencia Cartográfica Regional de las Naciones Unidas para las Américas se realizará en la ciudad de Nueva York, entre el 19 y 23 de agosto de 2013. Entre los temas más importantes a tratar está el reporte de la implementación de las resoluciones adoptadas en la 9ª Conferencia, exposición que estará a cargo de la División de Estadísticas de la ONU y de la Secretaría Ejecutiva de CP-IDEA. También se presentará una serie de trabajos en temas institucionales, económicos, de política y estratégicos; colección, manejo y diseminación de datos geoespaciales; buenas prácticas y aplicaciones; reducción de riesgos de desastres y cambio climático. Finalmente, se realizará un conjunto de reuniones de comités técnicos orientados a definir las acciones futuras que quedarán refrendadas en las nuevas resoluciones de la Conferencia.

Próximas actividades

19/08/2013

Décima Conferencia
Cartográfica Regional de las
Naciones Unidas para las
Américas

22/08/2013

Décima Reunión Plenaria de
CP-IDEA

GGIM

GeoSUR

IPGH

INSPIRE





Información Institucional de CP-IDEA

Sábado, 17 Agosto 2013

[Mapa del Sitio](#)

[Calendario](#)

[Contáctenos](#)



CP-IDEA

Comité Permanente para la Infraestructura de Datos Geoespaciales de las Américas

[Inicio](#)

[CP-IDEA](#)

[Noticias](#)

[Enlaces IDE](#)

[Reuniones](#)

[Login](#)

[Acerca de CP-IDEA](#)

[Junta Directiva](#)

[Países Miembros](#)

[Planificación 2012-2013](#)

[Estatuto](#)

[Reportes](#)

[Observatorio IDE](#)

CP-IDEA cuenta con un espacio virtual para el trabajo colaborativo de los países que forman parte del comité permanente. Aquí es posible cargar documentos, editar en línea y efectuar comentarios sobre trabajos en curso. Actualmente uno de los contenidos centrales corresponde al plan de acción CP-IDEA 2012-2013. Quienes estén interesados en visitar esta





Información Institucional de CP-IDEA

Organigrama





Información Institucional de CP-IDEA

Secretario Ejecutivo



Valéria Oliveira Henrique de Araújo - Brasil

Instituto Brasileiro de Geografia e Estatística - IBGE

Rua General Canabarro, 706 - sala 324, Maracanã, Rio de Janeiro, RJ

Tel.(21)2142-4751

FAX.(21) 2142-4610

Email: valeria.araujo@ibge.gov.br

Sitio WEB: <http://www.ibge.gov.br>

Web IDE: <http://www.inde.gov.br>





Información Institucional de CP-IDEA



[Inicio](#)

[CP-IDEA](#)

[Noticias](#)

[Enlaces IDE](#)

[Reuniones](#)

[Login](#)

[Inicio](#) > [CP-IDEA](#) > **Países Miembros**

[Argentina - Instituto Geográfico Nacional](#)

[Belize - Ministry of natural Resources and the Environment](#)

[Bolivia - Instituto Geográfico Militar](#)

[Brasil - Instituto Brasileiro de Geografia e Estadística \(IBGE\)](#)

[Canadá - Instituto de Natural Resources Canada \(NRCan\)](#)

[Chile - Ministerio de Bienes Nacionales](#)

[Colombia - Instituto Geográfico Agustín Codazzi](#)





Información Institucional de CP-IDEA

Inicio

CP-IDEA

Noticias

Enlaces IDE

Reuniones

Login

Inicio > CP-IDEA > Países Miembros > Uruguay - Servicio Geográfico Militar

Uruguay - Servicio Geográfico Militar



César Rodríguez Tomeo (Cnel. Ing Geógrafo)

Director

Servicio Geográfico Militar

Av. 8 de octubre No. 3255 11600 Montevideo República Oriental del Uruguay

Tel. (598) 2 487 1810 / 2 487 0986 / 2 487 2631

FAX. (598) 2 487 0868

Email: dsgm@ejercito.mil.uy

Sitio WEB:

Web IDE:



Norbertino Suárez - Suplente (Teniente Coronel)

Servicio Geográfico Militar

Av. 8 de octubre No. 3255 11600 Montevideo República Oriental del Uruguay

Tel. (598) 2 487 1810 / 2 487 0986 / 2 487 2631

FAX. (598) 2 487 0868

Email: sgm@ejercito.mil.uy

Sitio WEB:

Web IDE:





Información Institucional de CP-IDEA

[Inicio](#)[CP-IDEA](#)[Noticias](#)[Enlaces IDE](#)[Reuniones](#)[Login](#)

Estatuto



Versión actualizada del estatuto del Comité Permanente para la Infraestructura de Datos Geospaciales de las Américas (CP-IDEA), aprobada por los países miembros en mayo de 2011.

[Versión en español](#)

[Versión en inglés](#)

Documentos relacionados



[Proyecto de reforma a los estatutos del Comité Permanente para la Infraestructura de datos Geospaciales de las Américas \(CP-IDEA\)](#)

4ª Reunión Junta Directiva, Aguascalientes, México 23 de Mayo 2008

[Constitución del CP-IDEA](#)

Seminario Internacional Infraestructuras Nacionales de Datos Espaciales Bogotá Colombia Feb. 2000.





Información Institucional de CP-IDEA

Inicio

CP-IDEA

Noticias

Enlaces IDE

Reuniones

Login

Reportes / Diagnósticos



Documentación

- [Diagnóstico sobre temas relevantes de la gestión de información geoespacial y desarrollo de las Infraestructuras de Datos Espaciales – IDE en los países de las Américas](#)
- [Tablas Individuales](#)

Programa de Trabajo 2012 - 2013



Documentación

- [Programa de Trabajo - Español - Portugués - Inglés](#)

Informe de Actividades





Enlaces IDE



Inicio

CP-IDEA

Noticias

Enlaces IDE

Reuniones

Login

Inicio > **Enlaces IDE**

- Países Miembros de CP-IDEA
- Infraestructuras de Datos Espaciales
 - Global
 - Regional
 - Nacional
- Institutos Cartográficos/Geográficos Nacionales
- Otros Enlaces
 - Global
 - Regional
 - Nacional



Enlaces a IDEs nacionales

Inicio CP-IDEA Noticias **Enlaces IDE** Reuniones Login

Inicio > Enlaces IDE > Infraestructuras de Datos Espaciales > **Nacional**

Nacional

Filtrar

Mostrar #

- [Instituto Nacional de Estadística y Geografía - INEGI \(México\)](#)
- [Canadian Geospatial Data Infrastructure - CGDI \(Canadá\)](#)
- [Clearinghouse de República Dominicana \(República Dominicana\)](#)
- [Clearinghouse de Nicaragua \(Nicaragua\)](#)





Enlace a institutos cartográficos nacionales

Institutos Cartográficos/Geográficos Nacionales

Filtrar

Mostrar #

[Instituto Geográfico Nacional - Argentina](#)

[Ministry of natural Resources, the Environment and Industry - Belize](#)

[Instituto Geográfico Militar - Bolivia](#)

[Instituto Brasileiro de Geografia y Estadística - Brasil](#)

[Branch of the Earth Sciences Sector Natural Resources - Canadá](#)

[Instituto Geográfico Militar - Chile](#)

[Instituto Geográfico Agustín Codazzi - Colombia](#)





Información de reuniones, con descarga de documentos

Inicio

CP-IDEA

Noticias

Enlaces IDE

Reuniones

Login

Inicio > Reuniones

22 AGOSTO 2013

10ª Reunión ampliada de CP-IDEA



Documentación:

- [Agenda](#)
- [Acta Español](#)
- [Acta Portugués](#)
- [Acta Inglés](#)

Presentaciones:

Reportes Preliminares:

- [PC-IDEA - Final Report of Activities \(English version\)](#)
- [Diagnóstico sobre temas relevantes de la gestión de información geoespacial y desarrollo de las Infraestructuras de Datos Espaciales \(IDE\) en los países de las Américas 2013 \(Versión en Español\)](#)
- [Diagnóstico sobre Inovações nas Instituições Nacionais de Mapeamento nos países das Américas \(Versión en portugués\)](#)
- [Spatial Data Infrastructure \(SDI\) Manual for the Americas\(English version\)](#)



Información de reuniones, con descarga de documentos

17 AGOSTO
2012

Seminario de Riesgos y Desastres Naturales CP-IDEA



Documentación:

- Informe del Seminario - Portugués
- Informe del Seminario - Inglés
- Programa de actividades
- Banner

Presentaciones:

- A Importância da Informação Geoespacial no Gerenciamento de Riscos Naturais nas Américas
- Cartas de Sensibilidade a Derramamento de Óleo Costeira e Terrestre - Brasil
- TerraMA2-Plataforma de Monitoramento, Análise e Alerta a Extremos Ambientais - INPE/Brasil
- Centro Nacional de Gerenciamento de Riscos e Desastres - Brasil
- Información geoespacial y gestión de riesgos en Chile
- Multi-Agency Situational Awareness System - Canadá
- The International Charter Space and Major Disasters - International Charter/INPE/Brasil
- First Look at Global Disasters: rapid response and monitoring - DigitalGlobe
- Tecnologías de la Información para la Gestión del Riesgo - IGNTG / Panamá

Lugar: Rio de Janeiro, Brasil.



Calendario de eventos

Ver año Ver mes Ver semana Ver hoy Buscar

•• Vista Mensual 17 Agosto 2013

	◀ Julio		17 Agosto 2013			Septiembre ▶	
	Lunes	Martes	Miércoles	Jueves	Viernes	Sábado	Domingo
31	29	30	31	1	2	3	4
32	5	6	7	8	9	10	11
33	12	13	14	15	16	17	18
34	19 Décima Conferen ...	20 Décima Conferen ...	21 Décima Conferen ...	22 Décima Conferen ... Décima Reunión ...	23 Décima Conferen ...	24	25





Observatorio IDE

Inicio

CP-IDEA

Noticias

Enlaces IDE

Reuniones

Login

Banco de Normas

Observatorio de Capacitación

Observatorio IDE

Áreas de Trabajo




Puerta de acceso a documentos y buenas prácticas relacionadas con las IDE y el manejo de información geoespacial, en materias diversas vinculadas a políticas, marco legal e institucional; normas estándares y especificaciones técnicas; información, datos y catálogos; tecnología y otros. Este observatorio se ha implementado para apoyar a los países de las Américas en el desarrollo de sus IDE.



Observatorio IDE - Secciones

Inicio CP-IDEA Noticias Enlaces IDE Reuniones Login

 Inicio  Buscar  Arriba

 **Políticas, marco legal e institucional** Archivos: 26

 **Normas, estándares y especificaciones técnicas** Archivos: 18

 **Información, datos y catálogos** Archivos: 19




 **Tecnología** Archivos: 26













Observatorio IDE – Organización de documentos

Inicio CP-IDEA Noticias Enlaces IDE Reuniones Login

 Inicio  Buscar  Arriba

Políticas, marco legal e institucional

Nombre	Lenguaje	Institución	Origen	
 What is PC-IDEA?	Inglés	CP-IDEA		 Acceder
 Plan de Acción Conjunto 2013-2015 para acelerar el desarrollo de la Infraestructura de Datos Espaciales de las Americas	Español	IPGH / SIRGAS / CP-IDEA / GeoSUR	América Latina	 Acceder
 FGDC Policy Statement Support for International Infrastructure Activities	Inglés	Federal Geographic Data Committee	Estados Unidos	 Acceder
 Policy Statements for Federal Geographic Data Sharing	Inglés	Federal Geographic Data Committee	Estados Unidos	 Acceder



Observatorio IDE – Organización de documentos

[Inicio](#)

[CP-IDEA](#)

[Noticias](#)

[Enlaces IDE](#)

[Reuniones](#)

[Login](#)



[Inicio](#)



[Buscar](#)

Seleccione Categoría

Buscar

Por favor separe los términos buscados con blancos y no utilice puntuación. Serán buscados por cada uno como palabras clave. En la parte superior de la lista de resultados estarán las descargas con los mayores hits.

Buscar por

marco legal

Buscar

Buscar en títulos



Buscar en descripción



Número de resultados de la búsquedas

30

[Volver](#)

Powered by jDownloads



Observatorio IDE – Organización de documentos

Convenios Nacionales

En el **marco** de la Infraestructura de Datos Espaciales (IDE), el Instituto Geográfico Agustín Codazzi, a través de su Centro de Investigación y Desarrollo en Información Geográfica –CIAF, adelanta convenios con instituciones que buscan difundir, aplicar y compartir los resultados de proyectos, además de realizar actividades de transferencia de conocimiento, ...

[>> Detalles](#)

Datos Fundamentales

En el **marco** de la ICDE, se identifican los datos fundamentales, los cuales comprenden además de la información básica, datos temáticos relacionados con el medio ambiente, geología, suelos, vegetación, infraestructura, entre otros. La producción de dicha información responde a la función misional de las instituciones integrantes de la ICDE.

...

[>> Detalles](#)

Comité Técnico de Normalización 028

Colombia cuenta con un Comité de Estandarización denominado Comité Técnico de Normalización 028, avalado por el Instituto Colombiano de Normas Técnicas – ICONTEC; en el **marco** de este comité se adaptan y adoptan normas internacionales a ser implementadas por las instituciones productoras de información geográfica a nivel nacional, siguiendo las etapas de f...

[>> Detalles](#)

Convenios Nacionales

En el **marco** de la Infraestructura de Datos Espaciales (IDE), el Instituto Geográfico Agustín Codazzi, a través de su Centro de Investigación y Desarrollo en Información Geográfica –CIAF, adelanta convenios con instituciones que buscan difundir, aplicar y compartir los resultados de proyectos, además de realizar actividades de transferencia de conocimiento, ...



Observatorio de Capacitación

Inicio

CP-IDEA

Noticias

Enlaces IDE

Reuniones

Login

Banco de Normas

Observatorio de Capacitación

Observatorio IDE

Áreas de Trabajo



Herramienta elaborada para compartir capacidades entre los países miembros del CP-IDEA, de una manera sostenible en el tiempo y apuntando a las necesidades y temáticas relevantes en la región. Pretende conectar la oferta y la demanda por talleres, cursos y programas académicos orientados a productores y usuarios de información geoespacial y también a tomadores de decisiones.





Observatorio de capacitación – acceso a módulos





Observatorio de Capacitación – módulo de consultas

CONSULTA DE OFERTAS

Nombre

País

Idioma

Tipo de Programa

Línea Temática

Modalidad

Vínculo de Información

Nombre	Descripción	País	Datos de Contacto	
ESPECIALIZACI EN SISTEMAS DE INFORMACIÓN GEOGRÁFICA	Convenio Universidad Distrital Francisco José de Caldas - IGAC (Número limitado de Becas BID para profesionales procedentes de países Latinoamericanos y del Caribe, miembros del	Colombia	cursosciaf@igac. - Tel. 571- 3694000 Ext- 4086 ó 571- 3694086	





Observatorio de Capacitación – módulo para ingreso de oferta

Inicio


CP-IDEA

Noticias

Enlaces IDE

Reuniones

Login



IGAC
INSTITUTO GEOGRÁFICO
AGUSTÍN CEBALOS

Usuario

Password:

The login form is overlaid on a background image of a large, modern white building with many windows, surrounded by green trees and a lawn where several people are walking.



Observatorio de Capacitación – módulo para registro de demanda

Demanda Académica

REGISTRO DE DEMANDA

Tipo de Programa	<input type="text" value="Especialización"/>
Línea Temática	<input type="text" value="Seleccione..."/>
Modalidad	<input type="text" value="Seleccione..."/>
País	<input type="text" value="Seleccione..."/>
Institución	<input type="text" value="Seleccione..."/>
Duración	<input type="text"/> <input type="text" value="Seleccione..."/>
Fecha de Inscripción	<input type="text"/>
Fecha de Matrícula	<input type="text"/>
Costo	<input type="text"/> <input type="text" value="Seleccione..."/>
Idioma	<input type="text" value="Seleccione..."/>
Perfil del Usuario	<input type="text" value="Seleccione..."/>
Perfil del Participante	<input type="text" value="Seleccione..."/>



Banco de Normas

Inicio

CP-IDEA

Noticias

Enlaces IDE

Reuniones

Login

Banco de Normas

Observatorio de
Capacitación

Observatorio IDE

Áreas de Trabajo



Repositorio de documentos referentes a las normas y especificaciones técnicas que conforman el "corazón normativo" recomendado por CP-IDEA, y otras normas en materia de cartografía, geodesia, publicación Web y datos geospaciales temáticos. Se pretende que estas normas y especificaciones técnicas que sean aplicables a la región en su conjunto, más allá de las especificidades nacionales.



Banco de Normas - Categorías

Inicio CP-IDEA Noticias Enlaces IDE Reuniones Login

 Inicio  Buscar  Arriba

 **Internacional** Archivos: 0

 **Nacional** Archivos: 0

 **Institucional** Archivos: 0



Área de Trabajo

Inicio

CP-IDEA

Noticias

Enlaces IDE

Reuniones

Login

Banco de Normas

Observatorio de
Capacitación

Observatorio IDE

Áreas de Trabajo



CP-IDEA cuenta con un espacio virtual para el trabajo colaborativo de los países que forman parte del comité permanente. Aquí es posible cargar documentos, editar en línea y efectuar comentarios sobre trabajos en curso. Actualmente uno de los contenidos centrales corresponde al plan de acción CP-IDEA 2012-2013. Quienes estén interesados en visitar esta sección sólo deben registrarse como usuarios.



Área de Trabajo - Página de Inicio

Welcome to PC-Idea's common workspace on PBworks

This workspace has been created for the members of the PC-Idea working group to store and share documents.
New folders and new pages will be created as needed.

To post your comments or feedback on any documents or pages, please see the instructions outlined [here](#).

Update about recent activities related to co-leading the PC-IDEA working group

(Last updated: April 2011)

10° Conferencia Cartográfica Regional de las Naciones Unidas para las Américas

Fecha: 19 a 23 de agosto de 2013

Lugar: Nueva York

Una nueva versión de la Conferencia Cartográfica Regional de las Naciones Unidas para las Américas se realizará en la ciudad de Nueva York, entre el 19 y 23 de agosto de 2013. Entre los temas más importantes a tratar está el reporte de la implementación de las resoluciones adoptadas en la 9° Conferencia, exposición que estará a cargo de la División de Estadísticas de la ONU y de la Secretaría Ejecutiva de CP-IDEA. También se presentará una serie de trabajos en temas institucionales, económicos, de política y estratégicos; colección, manejo y diseminación de datos geospaciales; buenas prácticas y aplicaciones; reducción de riesgos de desastres y cambio climático. Finalmente, se realizará un conjunto de reuniones de comités





Área de Trabajo - Organización de Contenidos

Browser address bar: PB http://cpidea.pbworks.com/w/browse/#view=ViewAll

Navigation: My PBworks > Workspaces > cpidea

Menu: Wiki | Pages & Files | Users | Settings

Buttons: + New | Upload files

Pages & Files	
<input type="checkbox"/> Name	
<input type="checkbox"/> PC-IDEA GTplan_General	
<input type="checkbox"/> PC-IDEA Questionnaire 2011	
<input type="checkbox"/> GTplan Meetings	
<input type="checkbox"/> Work Plan	
<input type="checkbox"/> draft SDI Manual for the Americas	
<input type="checkbox"/> Various	



Área de Trabajo - Acceso a documentos

My PBworks Workspaces **cpidea**

Wiki Pages & Files Users Settings

+ New Upload files


Pages & Files	Presentations Rio 2011
All Pages	<input type="checkbox"/> Name
All Files	<input type="checkbox"/> 7a_Reuniao_Plenaria_18e19ago2011_Rio_v4.ppt 5.26 MB
Unfiled Items	<input type="checkbox"/> Avances agosto CP-IDEA 2011 (1).pdf 1.41 MB
FOLDERS <small>add</small>	<input type="checkbox"/> PCIDEA-Rio-2011.pdf 3.83 MB
draft SDI Manual for t... 1	<input type="checkbox"/> Plan de trabajo TEC.pdf 275 KB
GTplan Meetings 4	<input type="checkbox"/> PRA Canada GTplan v1.pdf 191 KB
April 2011 New York 4	<input type="checkbox"/> Presentación REL CPIDE Agosto2011.pdf 369 KB
Agenda New York 3	<input type="checkbox"/> Presentación_GTplanColombia.pdf 963 KB
Old_Agenda 1	<input type="checkbox"/> inn lagf 2011 17082011 22.pdf 426 KB
	<input type="checkbox"/> Presentacion_GTPlanMexico.pdf 894 KB





Área de Trabajo – Despliegue de documentos y herramientas de comentarios

☆ **PCIDEA-Rio-2011.pdf**

uploaded by  Valeria Araujo 1 year, 11 months ago



Global Map: The Development of Version 2

PC-IDEA, Rio de Janeiro

August, 2011


D. R. F. Taylor
Chair

International Steering Committee for Global Mapping

Director, Geomatics and Cartographic Research Centre

Carleton University, Ottawa, Canada

Email: fraser_taylor@carleton.ca

 [Comments \(0\)](#)

Add a comment



Desafíos i

- **Hosting**
- **Mantenición y mejoras**
- **Administración de contenidos**
- **Administración de secciones:**
 - Observatorio IDE
 - Observatorio de capacitación
 - Banco de Normas
- **Difusión**





Muchas Gracias ii