



24 Países
conforman el **CP-IDEA**



Sitio Web CP-IDEA: un espacio para la difusión, colaboración e intercambio

Coordinación grupo de trabajo TEC (Chile)

Contenidos de la presentación

- Objetivos Sitio Web CP-IDEA
- Características del nuevo sitio WEB
- Presentación en vivo
- Tareas inmediatas
- Tareas a futuro

Objetivos del nuevo sitio WEB

- Proveer de un espacio para la comunicación y el intercambio de experiencias entre los países miembros.
- Apoyar la difusión de las actividades que realizan los países del comité permanente en torno a la implementación de las IDE nacionales.
- Facilitar el conocimiento y el acceso a recursos de capacitación disponibles.
- Proveer acceso a documentación de buenas prácticas y experiencias de éxito para aportar a los procesos nacionales

Características del nuevo sitio WEB

- Reestructuración de contenidos
 - Agrupación, revisión y categorización de documentos.
 - Elaboración de sección exclusivo para la información relativa a las reuniones (actas, presentaciones y documentos anexos).
 - Se crean cuatro nuevas secciones para presentar información relacionada con:
 - Banco de normas
 - Observatorio de capacitación
 - Observatorio IDE
 - Áreas de trabajo
- Plataforma tecnológica
 - Gestor de contenidos Joomla
 - Administración de contenidos para múltiples usuarios
 - Repositorio documental
 - Integración de otros sistemas externos que se contienen dentro del sitio web.
 - Calendario de Actividades
- Lugar de Hosting
 - En servidor del Ministerio de Bienes Nacionales

Tareas inmediatas

- Verificación y actualización de datos de contacto de los países miembros (completada, sólo algunos datos por verificar)
- Definición de procedimientos y responsabilidades para la mantención de sus secciones
 - Se elaboró un manual de uso en español e inglés
 - Para el observatorio de capacitación, el manual está en elaboración
 - Queda discutir la responsabilidad de las secciones
- Comunicación a los países miembros informando procedimientos (abril 2013)
- Carga de contenidos, incluyendo la documentación del sitio anterior (completada en un 95%)
- Término implementación observatorio de capacitación (abril 2013, por confirmar)
- Término implementación de banco de normas (por definir)

Tareas a futuro

- Promover el uso intensivo del sitio Web por parte de la comunidad
- Integrar con otras plataformas, por ejemplo Geosur, divisiones de nombres geográficos
- Implementación de aplicativo Webinar
- Incorporar herramientas para medir el uso del sitio
- Realizar encuestas para conocer la opinión de los usuarios y
- Traducción al inglés y portugués de las páginas principales
- Definición de un criterio permanente para asignar la responsabilidad de administración del sitio Web

[Inicio](#)[CP-IDEA](#)[Noticias](#)[Enlaces IDE](#)[Reuniones](#)[Observatorio](#)[Login](#)[Banco de Normas](#)[Observatorio de Capacitación](#)[Observatorio IDE](#)[Áreas de Trabajo](#)

Puerta de acceso a documentos y buenas prácticas relacionadas con las IDE y el manejo de información geoespacial, en materias diversas vinculadas a políticas, marco legal e institucional; normas estándares y especificaciones técnicas; información, datos y catálogos; tecnología y otros. Este observatorio se ha implementado para apoyar a los países de las Américas en el desarrollo de sus IDE.

Inicio

9° reunión ampliada de CP-IDEA



El 16 de agosto se realizará la 9° reunión ampliada del Comité Permanente para la Infraestructura de Datos Geospaciales de las Américas (CP-IDEA), en el Centro de Convenciones América do Sul, en Río de Janeiro, Brasil.

El objetivo principal de esta reunión es compartir los avances del plan de trabajo CP-IDEA 2012-2013, enfocado en los ámbitos de la creación de capacidades, buenas prácticas, normas, y asuntos institucionales.

Esta reunión se realizará en el marco de la conferencia "Latin American Geospatial Forum (LAGF 2012) organizada por Geospatial Media and Communications. Complementariamente, el 17 de agosto se llevará a cabo el seminario "Las infraestructuras de datos geospaciales al servicio de la gestión de riesgos y desastres naturales", donde los países de la región podrán intercambiar experiencias relacionadas con el uso de información geoespacial en estas materias.

Próximas actividades

13/08/2012

Segunda reunión del Comité de Expertos en Manejo Global de Información Geoespacial de la Organización de las Naciones Unidas

15/08/2012

Latin American Geospatial Forum

16/08/2012

9° Reunión ampliada de CP-IDEA

17/08/2012

Seminario "Las infraestructuras de datos geospaciales al servicio de la gestión de riesgos y desastres naturales"

GGIM

GeoSUR

IPGH

INSPIRE

[Inicio](#)

[CP-IDEA](#)

[Noticias](#)

[Enlaces IDE](#)

[Reuniones](#)

[Observatorio](#)

[Login](#)

[Acerca de CP-IDEA](#)

[Junta Directiva](#)

[Países Miembros](#)

[Planificación 2012-2013](#)

[Estatuto](#)

[Capacitación](#)

[Observatorio IDE](#)

[Áreas de Trabajo](#)



Herramienta elaborada para compartir capacidades entre los países miembros del CP-IDEA, de una manera sostenible en el tiempo y apuntando a las necesidades y temáticas relevantes en la región. Pretende conectar la oferta y la demanda por talleres, cursos y programas académicos orientados a productores y usuarios de información geoespacial y también a tomadores de decisiones.

Antecedentes



La creación del Comité Permanente para la Infraestructura de Datos Geoespaciales de las Américas (CP-IDEA) se establece de conformidad con la Resolución No. 3 de la Sexta Conferencia Cartográfica Regional de las Naciones Unidas para las Américas, UNRCC-Américas, celebrada en Nueva York, entre el 2 y 6 de Junio de 1997. El Comité Permanente operará bajo la guía de las Conferencias Cartográficas Regionales de las Naciones Unidas para las Américas, y a ellas someterá sus recomendaciones y respectivos informes de actividades.

Objetivos



El CP-IDEA deberá asegurar el cumplimiento de los siguientes objetivos:

- Establecer y coordinar las políticas y normas técnicas para el desarrollo de infraestructura regional de datos geoespaciales de las Américas.
- Promover con carácter prioritario el establecimiento y desarrollo de las Infraestructuras de datos geoespaciales nacionales de cada uno de los miembros del CP-IDEA.
- Fomentar el intercambio de información geoespacial entre todos los miembros de la comunidad de las Américas, respetando su autonomía, conforme a sus leyes y políticas nacionales.
- Estimular la cooperación, investigación, complementación y el intercambio experiencias en áreas de conocimiento relacionadas con la materia geoespacial.
- Definir lineamientos y estrategias para apoyar a las naciones miembro en el desarrollo de la información catastral teniendo en cuenta las necesidades individuales de cada país.

Inicio > Noticias

9° reunión ampliada de CP-IDEA



El 16 de agosto se realizará la 9° reunión ampliada del Comité Permanente para la Infraestructura de Datos Geospaciales de las Américas (CP-IDEA), en el Centro de Convenciones América do Sul, en Río de Janeiro, Brasil.

El objetivo principal de esta reunión es compartir los avances del plan de trabajo CP-IDEA 2012-2013, enfocado en los ámbitos de la creación de capacidades, buenas prácticas, normas, y asuntos institucionales.

Esta reunión se realizará en el marco de la conferencia "Latin American Geospatial Forum (LAGF 2012) organizada por Geospatial Media and Communications. Complementariamente, el 17 de agosto se llevará a cabo el seminario "Las infraestructuras de datos geospaciales al servicio de la gestión de riesgos y desastres naturales", donde los países de la región podrán intercambiar experiencias relacionadas con el uso de información geospacial en estas materias.

High level forum on Global Geospatial Information Management



The United Nations Statistics Division of the Department of Economic and Social Affairs (UNSD) and the United Nations Cartographic Section of the Department of Field Support (UNCS) will jointly organize with the National Geographic Information Institute (NGII) of the Republic of Korea a high level forum on Global Geospatial Information Management at the COEX Convention Centre in Seoul, 24-26 October 2011. The high level forum will provide an opportunity for in-depth discussion of current critical geospatial information issues and consultations among governments, non-governmental



[Inicio](#)[CP-IDEA](#)[Noticias](#)[Enlaces IDE](#)[Reuniones](#)[Observatorio](#)[Login](#)[Inicio](#) > [Enlaces IDE](#)

- [Países Miembros de CP-IDEA](#)

hola asd asd asd

asdasad

- [Infraestructuras de Datos Espaciales](#)

- [Global](#)
- [Regional](#)
- [Nacional](#)

- [Institutos Cartográficos/Geográficos Nacionales](#)

- [Otros Enlaces](#)

- [Global](#)
- [Regional](#)
- [Nacional](#)

[Inicio](#)[CP-IDEA](#)[Noticias](#)[Enlaces IDE](#)[Reuniones](#)[Observatorio](#)[Login](#)

[Inicio](#) > [Reuniones](#)

16 MAYO
2012

5ª Reunión del Grupo Trabajo de Planificación



Documentación:

- [Acta Español](#)

Lugar: Quebec, Canadá.

09 FEBRERO
2012

4ª Reunión del Grupo Trabajo de Planificación



Documentación:

- [Acta Español](#)
- [Acta Portugués](#)
- [Acta Inglés](#)

Presentaciones:

- [Planificación CP-IDEA 2012-2013](#)
Álvaro Monett Hernández (SNIT – Chile)

[Inicio](#) > [Calendario](#)

Calendario de eventos

[Ver año](#) [Ver mes](#) [Ver semana](#) [Ver hoy](#) [Buscar](#)

•• Vista Semanal

13 Agosto 2012 - 19 Agosto 2012

[Semana Anterior](#)

13 Agosto 2012 - 19 Agosto 2012

[Siguiete Semana](#)

13 Agosto

[Segunda reunión del Comité de Expertos en Manejo Global de Información Geoespacial de la Organización de las Naciones Unidas](#) :: Reuniones

14 Agosto

[Segunda reunión del Comité de Expertos en Manejo Global de Información Geoespacial de la Organización de las Naciones Unidas](#) :: Reuniones

15 Agosto






[Latin American Geospatial Forum](#) :: Eventos

[Segunda reunión del Comité de Expertos en Manejo Global de Información Geoespacial de la Organización de las Naciones Unidas](#) :: Reuniones

16 Agosto

Inicio > **Calendario**

Calendario de eventos

 Ver año
  Ver mes
  Ver semana
  Ver hoy
  Buscar

•• Vista Mensual

15 Agosto 2012

◀ Julio		15 Agosto 2012			Septiembre ▶	
Lunes	Martes	Miércoles	Jueves	Viernes	Sábado	Domingo
		1	2	3	4	5
31	30	31				
	6	7	8	9	10	11
32						12
	13	14	15	16	17	18
33	Segunda reunión ...	Segunda reunión ...	Latin American ... Segunda reunión ...	9ª Reunión ampl ... Latin American ...	Latin American ... Seminario "Las ...	

[Inicio](#)[CP-IDEA](#)[Noticias](#)[Enlaces IDE](#)[Reuniones](#)[Observatorio](#)[Login](#)[Banco de Normas](#)[Observatorio de Capacitación](#)[Observatorio IDE](#)[Áreas de Trabajo](#)

Puerta de acceso a documentos y buenas prácticas relacionadas con las IDE y el manejo de información geoespacial, en materias diversas vinculadas a políticas, marco legal e institucional; normas estándares y especificaciones técnicas; información, datos y catálogos; tecnología y otros. Este observatorio se ha implementado para apoyar a los países de las Américas en el desarrollo de sus IDE.

[Inicio](#)[CP-IDEA](#)[Noticias](#)[Enlaces IDE](#)[Reuniones](#)[Observatorio](#)[Login](#)[Inicio](#)[Buscar](#)[Arriba](#)[Políticas, marco legal e institucional](#)

Archivos: 24

[Normas, estándares y especificaciones técnicas](#)

Archivos: 18

[Información, datos y catálogos](#)

Archivos: 19

[Tecnología](#)

Archivos: 26

[Otros](#)











Archivos: 13

[Inicio](#)
[CP-IDEA](#)
[Noticias](#)
[Enlaces IDE](#)
[Reuniones](#)
[Observatorio](#)
[Login](#)

[Inicio](#)

[Buscar](#)

[Arriba](#)

Nombre	Lenguaje	Institución	País	
 FGDC Policy Statement Support for International Infrastructure Activities	Inglés	Federal Geographic Data Committee	Estados Unidos	 Acceder
 Policy Statements for Federal Geographic Data Sharing	Inglés	Federal Geographic Data Committee	Estados Unidos	 Acceder
 FGDC Policy on Access to Information and Protection of Personal Information Privacy in Federal Geospatial Databases	Inglés	Federal Geographic Data Committee	Estados Unidos	 Acceder
 Políticas Nacionales de Información Geoespacial	Español	Instituto Geográfico Militar	Ecuador	 Acceder
 Guidelines to Encourage Cooperation in Development of the National Spatial Data Infrastructure	Inglés	Federal Geographic Data Committee	Estados Unidos	 Acceder

[Inicio](#)[CP-IDEA](#)[Noticias](#)[Enlaces IDE](#)[Reuniones](#)[Observatorio](#)[Login](#)[Banco de Normas](#)[Observatorio de Capacitación](#)[Observatorio IDE](#)[Áreas de Trabajo](#)

Herramienta elaborada para compartir capacidades entre los países miembros del CP-IDEA, de una manera sostenible en el tiempo y apuntando a las necesidades y temáticas relevantes en la región. Pretende conectar la oferta y la demanda por talleres, cursos y programas académicos orientados a productores y usuarios de información geoespacial y también a tomadores de decisiones.

[Inicio](#)[CP-IDEA](#)[Noticias](#)[Enlaces IDE](#)[Reuniones](#)[Observatorio](#)[Login](#)**Banco de Normas**[Observatorio de Capacitación](#)[Observatorio IDE](#)[Áreas de Trabajo](#)

Repositorio de documentos referentes a las normas y especificaciones técnicas que conforman el "corazón normativo" recomendado por CP-IDEA, y otras normas en materia de cartografía, geodesia, publicación Web y datos geoespaciales temáticos. Se pretende que estas normas y especificaciones técnicas que sean aplicables a la región en su conjunto, más allá de las especificidades nacionales.

[Inicio](#)[CP-IDEA](#)[Noticias](#)[Enlaces IDE](#)[Reuniones](#)[Observatorio](#)[Login](#)[Banco de Normas](#)[Observatorio de Capacitación](#)[Observatorio IDE](#)[Áreas de Trabajo](#)

CP-IDEA cuenta con un espacio virtual para el trabajo colaborativo de los países que forman parte del comité permanente. Aquí es posible cargar documentos, editar en línea y efectuar comentarios sobre trabajos en curso. Actualmente uno de los contenidos centrales corresponde al plan de acción CP-IDEA 2012-2013. Quienes estén interesados en visitar esta sección sólo deben registrarse como usuarios.

VIEW EDIT

★ Front Page

last edited by Álvaro Monett 6 months ago

Page history



Welcome to PC-Idea's common workspace on PBworks

This workspace has been created for the members of the PC-Idea working group to store and share documents. New folders and new pages will be created as needed.

To post your comments or feedback on any documents or pages, please see the instructions outlined [here](#).

Update about recent activities related to co-leading the PC-IDEA working group

- Create a page
- Upload files
- Invite more people

- Share this page
- Put this page in a different folder
- Add Tags
- Control access to this page
- Copy this page

Navigator

- Various
- Front Page
- PB Works References
- SideBar

[New](#) [Upload files](#)

Used 238 MB of 2 GB

Pages & Files	
All Pages	
All Files	
Unfiled Items	
FOLDERS add	
▼ GTplan Meetings 4	
▼ April 2011 New York 4	
▼ Agenda New York 3	
Old_Agenda 1	
Minutes New York 2	
Photos New York 25	
▼ Presentations Ne... 16	

Pages & Files

[Delete](#) [Move](#)

[Share this folder](#)

<input type="checkbox"/> Name	Type	Changed ▲
PC-IDEA GTplan_General	Folder	1 year
PC-IDEA Questionnaire 2011	Folder	1 year
Various	Folder	4 months
GTplan Meetings	Folder	4 months
Work Plan	Folder	4 months