



UN-GGIM:Américas

COMITÉ REGIONAL DE LAS
NACIONES UNIDAS SOBRE
LA GESTIÓN GLOBAL
DE INFORMACIÓN GEOESPACIAL
PARA LAS AMÉRICAS

**QUESTIONNAIRE ON THE REGIONAL MANAGEMENT OF GEOSPATIAL INFORMATION
OF THE WORKING GROUPS: PROMOTION AND EVALUATION OF SPATIAL DATA
INFRASTRUCTURE; STANDARDS AND TECHNICAL SPECIFICATIONS; INTEGRATION OF
STATISTICAL AND GEOSPATIAL INFORMATION; ACCESS AND USE OF GEOSPATIAL
INFORMATION IN DISASTER RISK REDUCTION AND CLIMATE CHANGE;**

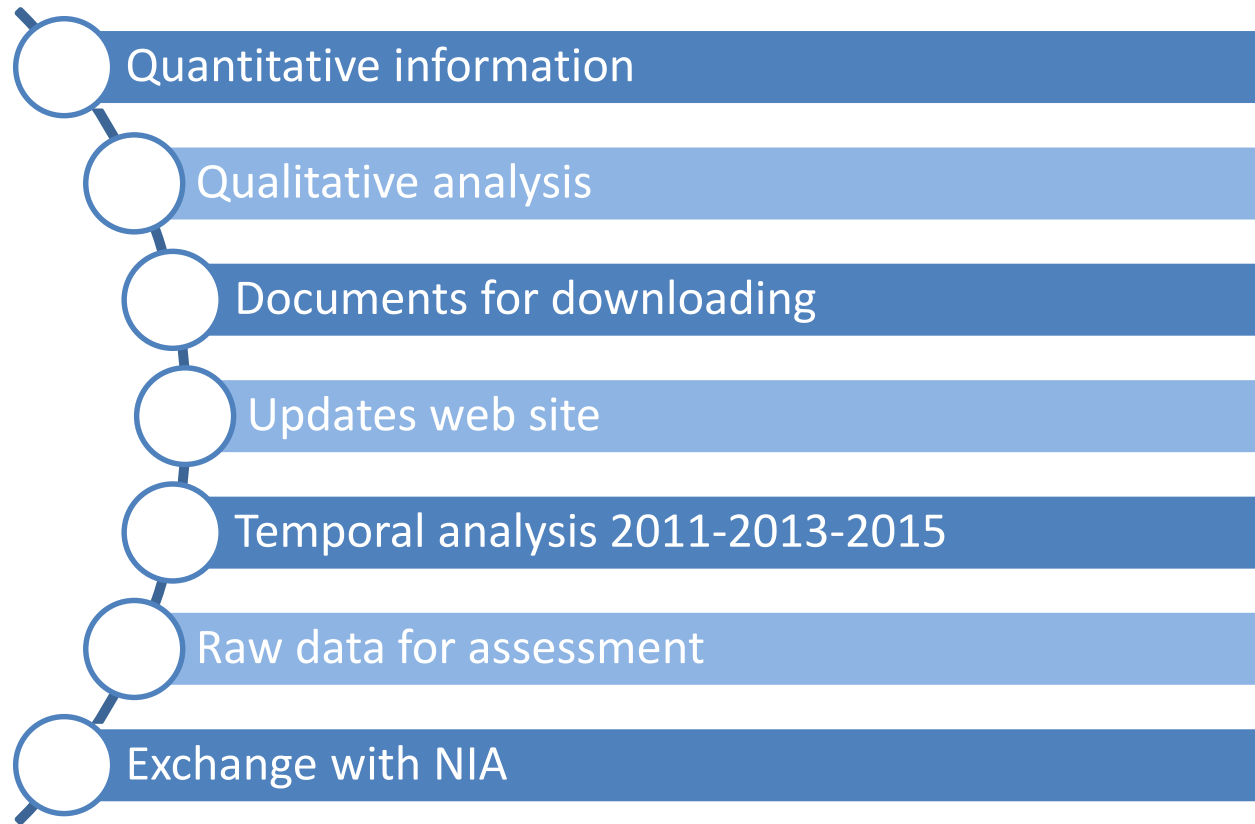
Questionnaire 2015 Application Report

**UN-GGIM:Américas Second Session 11-12 November
2015, México City**

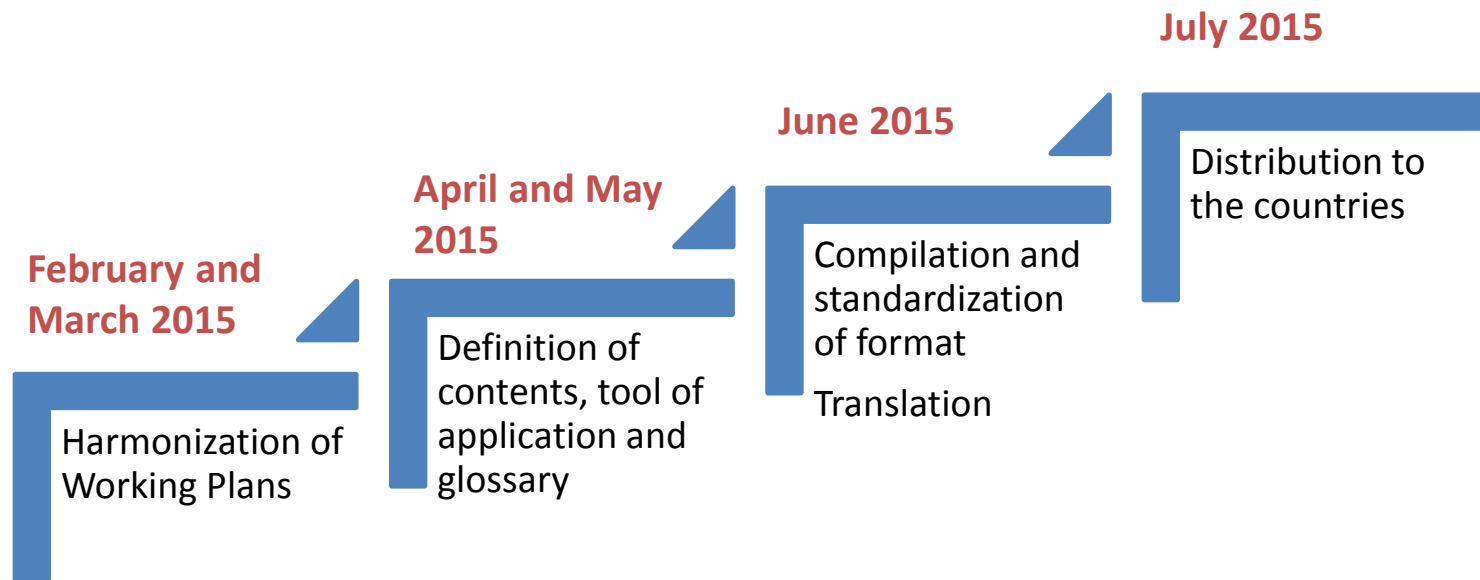
Contents of the Questionnaire

- ✓ Detailed knowledge on the current status of the Spatial Data Infrastructures (SDI) in the countries of the region, institutional aspects
- ✓ Current situation in the development and use of standards and technical specifications for geospatial information management in the region.
- ✓ Linkage between statistical and geospatial information in the region
- ✓ Knowing the institutions responsible for generating and managing risk vulnerability and threat geospatial information

Expected Outputs



Preparation activities



Responses November 2015

Canadá
Estados Unidos
México

Guatemala
Nicaragua
Costa Rica
Panamá

Venezuela
Colombia
Ecuador
Perú
Chile



Bahamas
Barbados
Belize
Cuba
Dominica
Jamaica
Martinica

27 PAÍSES
71% DE RESPUESTA

Saint Martin
San Vicente y las
Granadinas
Santa Lucia
Surinam
Trinidad y Tobago

Brasil
Uruguay
Argentina

Storing questionnaire data

My PBworks

Workspaces ▾

cpidea

Wiki

Pages & Files

Users

Settings

New ▾

Upload files

Pages & Files

All Pages

All Files

Unfiled Items

FOLDERS

add

Coordinación y cooper... 4

OLD_CCR 0

Plan de Trabajo CCR 1

Reportes y Producto... 0

Reuniones y actas C... 0

Cuestionarios 2015 27

Pages & Files



Delete

Move



Name

OLD

Normas y especificaciones técnicas NET (México)

Información para riesgos y cambio climático IRCC (El Salvador)

Promoción y Evaluación IDE GTproIDE (Chile)

Coordinación y cooperación regional CCR (México)

Membresía 2015 UN-GGIM Americas

Diagnósticos temáticos 2015

Integración de Información Geográfica y Estadística IIEG (Colombia)

Cuestionarios 2015

Storing questionnaire data

The screenshot shows a web browser window with the address bar displaying <http://cpidea.pbworks.com/w/browse/#view=ViewFo>. The page title is "Cuestionarios 2015". On the left, there is a sidebar with a "Pages & Files" menu. Under "FOLDERS", the "Cuestionarios 2015" folder is selected and highlighted in blue, showing it contains 27 items. The main content area displays a list of files, each with a spreadsheet icon and a name: "Cuestionario Bahamas.xlsx", "Cuestionario Barbados.xlsx", "Cuestionario Belice.xlsx", "Cuestionario Brasil.xls", "Cuestionario Canada.xlsx", "Cuestionario Chile.xlsx", "Cuestionario Colombia.xlsx", "Cuestionario Costa Rica.xlsx", "Cuestionario Cuba.xlsx", "Cuestionario Ecuador.xlsx", "Cuestionario Estados Unidos.xlsx", and "Cuestionario Guatemala.xlsx". Above the list, there are buttons for "Delete", "Move", "Rename folder", and "Delete folder". A checkbox labeled "Name" is also visible.

Processing data

C407

	A	B	C	D
183	San Vicente y las Granadinas		NO	
184	Barbados	NO	NO	
185	Bolivia		SI	
186	Ecuador	SI	SI	
187	Estados Unidos	SI	SI	
188	Nicaragua			
189	Panamá			
190	República Dominicana			
191	Saint Martin	NO	NO	
192	San Luis			
193	Trinidad y Tobago	NO	NO	
194	Bahamas		NO	
195	Dominica			
196	Costa Rica	SI	SI	
197	República Bolivariana de Venezuela	SI	SI	
198	Perú	SI		

Pais	Cuentan con Geoportal para publicar información relacionada a la reducción de riesgos por desastres naturales y cambio climático	¿Se ha implementado en su país sistemas de alertas temprana de vigilancia y/o monitoreo de amenazas?	¿En este momento se tiene conformado en su país el comité para la prevención y atención de desastres?	Este comité para la prevención y atención de desastres cuenta con acto, acuerdo o resolución legal para su creación?	Publican o comparten información relacionada a la gestión del riesgo o cambio climático de su país, con alguna iniciativa regional (SMIT, SERVIR, CATIE u otros)
Chile	SI	SI	SI	SI	NO
Brasil	SI	SI	SI	SI	
Cuba	NO	SI	SI	SI	
Colombia	SI	SI	SI	SI	SI
Argentina	NO	SI	SI	SI	NO
México	SI	SI	SI	SI	SI
Canada	SI	NO	SI	NO	NO
Uruguay	SI	SI	SI	SI	SI
Surinam	NO	NO	SI	SI	
Jamaica	SI	SI	SI	SI	SI
San Vicente y las Granadinas	NO	NO	NO	NO	NO

AMIG - TIPO DE ACCESO

Pais	Internet	Institucional	Particular
Chile			
Brasil	Restricción	Restricción	Restricción
Cuba	Restricción	Restricción	Restricción
Colombia	Restricción	Restricción	Restricción
Argentina	Restricción	Restricción	Restricción
México	Restricción	Restricción	Restricción
Canada	Restricción	Restricción	Restricción
Uruguay			
Surinam			
Jamaica			
San Vicente y las Granadinas			
Barbados			
Bolivia			
Ecuador	Restricción	Restricción	Restricción
Estados Unidos	Total acceso		
Nicaragua			
Panamá			
República Dominicana			
Saint Martin			
San Luis			
Trinidad y Tobago			
Bahamas			
Dominica			
Costa Rica			
República Bolivariana de Venezuela	Restricción	Restricción	Restricción
Perú			

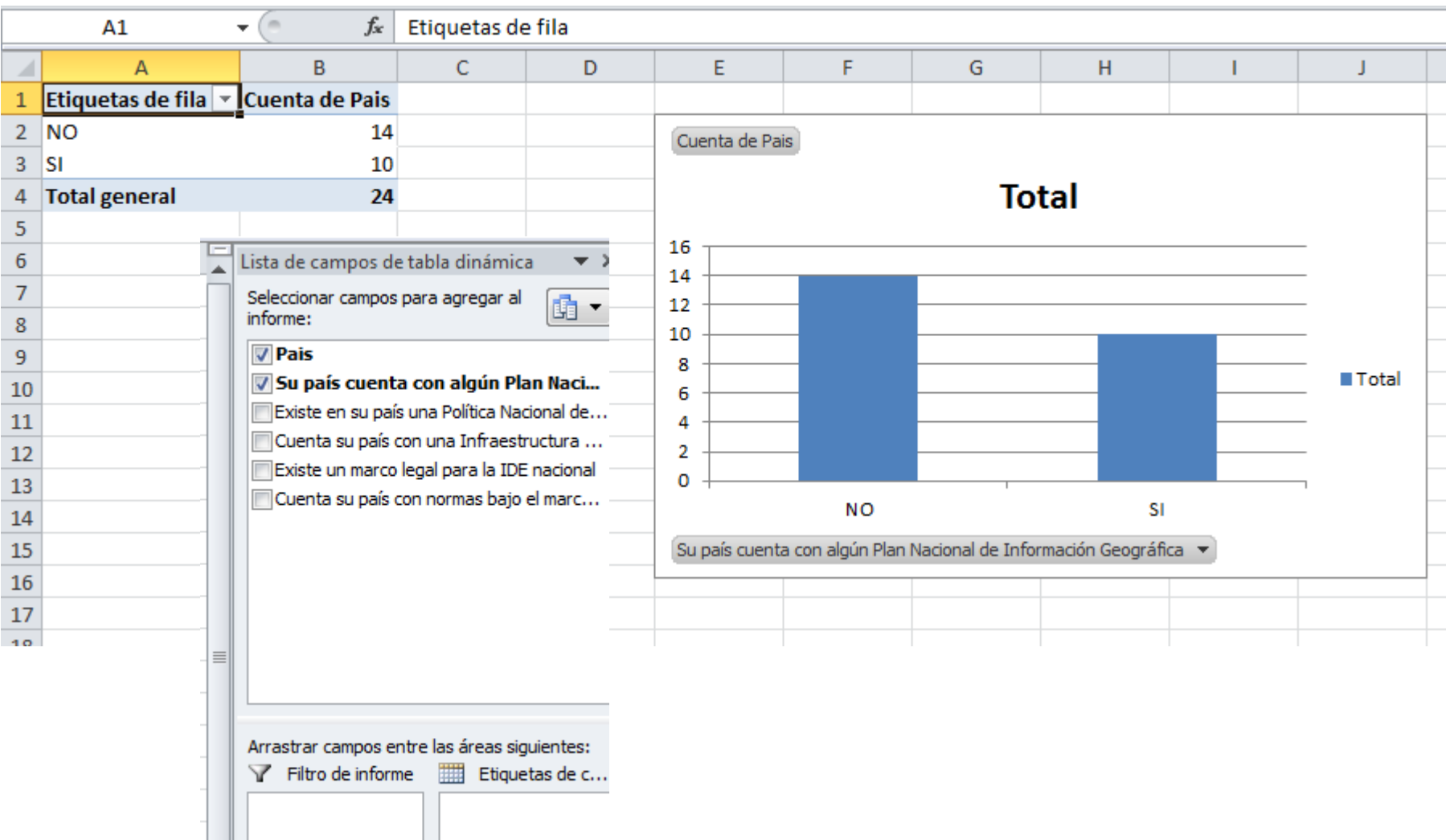
AMIG - TIPO DE RESTRICCIÓN

Pais	Internet	Institucional	Particular
Chile			
Brasil	Restricción	Restricción	Restricción
Cuba	Limitación	Restricción	Limitación
Colombia	Restricción	Restricción	Restricción
Argentina	Restricción	Restricción	Restricción
México	Limitación	Restricción	Restricción
Canada			

Ustedes tienen cartografía actualizada sobre

Pais	Riesgo	Amenaza	Vulnerabilidad
Chile	X	X	
Brasil	X		
Cuba	X	X	X
Colombia		X	
Argentina	X	X	X
México	X		X
Canada		X	
Uruguay	X	X	X
Surinam	X		
Jamaica	X	X	X
San Vicente y las Granadinas		X	
Barbados			
Bolivia		X	
Ecuador		X	
Estados Unidos	X	X	X
Nicaragua			
Panamá	X	X	X
República Dominicana	X	X	X
Saint Martin	X	X	X
Santa Lucía			
Trinidad y Tobago	X	X	X
Bahamas			
Dominica	X	X	X
Costa Rica			
República Bolivariana de Venezuela			
Perú			

Processing questionnaire data



Processing questionnaire data

Plan Nacional/National Plan

☐ Name

- Bahamas_Plan.pdf
- Belice_Plan.doc** 66 KB
- Canada_Plan.doc
- Colombia_Plan.pdf
- Cuba_Plan.pdf
- EstadosUnidos_Plan.pdf
- Mexico_Plan.pdf
- Panama_plan.pdf

Marco Legal/Legal Framework

☐ Name

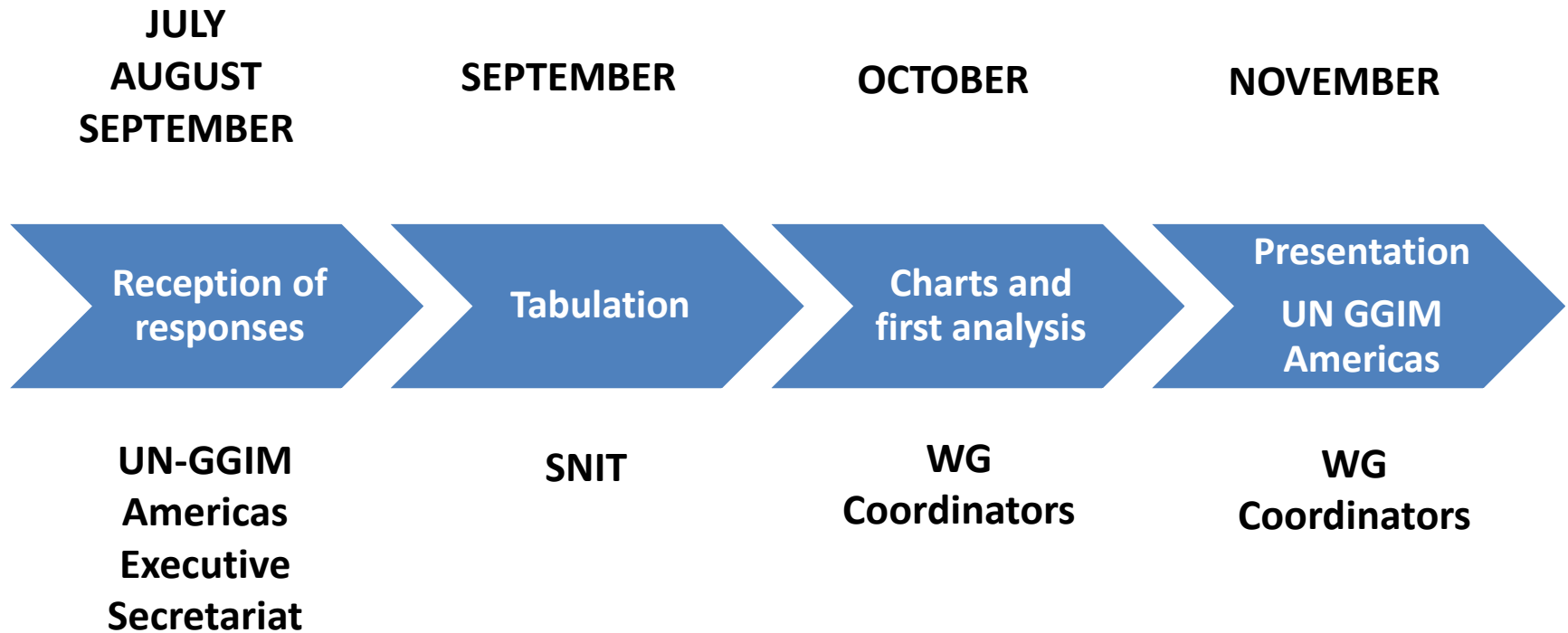
- Bahamas_ML.pdf
- Belice_ML.pdf
- Chile_ML.pdf
- Brasil_ML.pdf
- Cuba_ML.pdf
- Costa Rica_ML.pdf
- Ecuador_ML.pdf
- Mexico_ML.pdf
- Panama ML nrf

Política Nacional/National Policy

☐ Name

- Belice.pdf
- Chile.pdf
- Colombia.pdf
- Ecuador.pdf** 2.31 MB
- EstadosUnidos.pdf
- Mexico.pdf
- Peru.pdf
- RepúblicaBolivarianaVenezuela.pdf
- Uruguay.pdf

Time line



Next steps



Thank you very much i