



# UN-GGIM:Americas

 **8<sup>th</sup>**  
**VIRTUAL**  
**SESSION**

19.NOVEMBER.21



DECLARACIÓN AGUAS CALIENTES

# Plan de Acción Conjunto



Un plan que evoluciona continuamente y fortalece la relación entre los países a través de la vinculación con las organizaciones regionales..



Sergio Cimbaro  
Presidente del IGN de Argentina  
Vocal por Sudamérica de  
UN-GGIM: Américas

# Historia del Plan de Acción Conjunto



- El primer plan se inició en el marco de la 44ª Reunión del Consejo Directivo del IPGH, el 15 de noviembre de 2012 en Buenos Aires, Argentina. El plan fue propuesto para el trienio 2013-2015.
- Fue diseñado para acelerar el proceso de desarrollo de la Infraestructura de Datos Espaciales de las Américas.
- Su propósito fundamental fue armonizar los esfuerzos y planes de trabajo de las 4 organizaciones, promover su especialización, evitar duplicaciones y preparar a las instituciones relevantes para los continuos cambios e innovaciones tecnológicas que se producen en este campo del desarrollo.



UN-GGIM:Américas




# Historia del Plan de Acción Conjunto



- El IPGH como organismo especializado de la OEA, a cargo de la componente espacial, tiene un rol clave como “facilitador” de procesos regionales y como promotor para la construcción de capacidades.
- La función indiscutida de SIRGAS como proveedor del marco de referencia geodésico para la región y promotor de la geodesia en cada uno de los países miembros.
- La responsabilidad de UN-GGIM: Americas (CP-IDEA) como gestor de políticas regionales y como vínculo directo con el sistema de Naciones Unidas.
- GeoSUR como desarrollador destacado de aplicaciones y visualizador de bases regionales de datos espaciales.



**UN-GGIM:Américas**  
COMITÉ REGIONAL DE LAS  
NACIONES UNIDAS SOBRE  
LA GESTIÓN GLOBAL  
DE INFORMACIÓN GEOESPACIAL  
PARA LAS AMÉRICAS



**UN-GGIM:Americas**

# Historia del Plan de Acción Conjunto



- La segunda versión del Plan se firmó en el marco de la Sexta Sesión de UN-GGIM en agosto de 2016, en Nueva York, EE.UU., donde se amplió la extensión a un período de 5 años 2016-2020.
- Tuvo su análisis previo en una reunión preparatoria desarrollada en Santiago de Chile, en el mes de junio del mismo año.
- Permitió fortalecer las relaciones entre los organismos e incentivar a los Estados Miembro de cada organización a comprometerse con la elaboración de una IDE de las Américas.



UN-GGIM:Americas

# Historia del Plan de Acción Conjunto



Durante los años de ejecución del plan se ampliaron los objetivos generales y se incorporaron acciones vinculadas con la agenda global:

- El Marco de Sendai para la Reducción del Riesgo de Desastres,
- La agenda 2030 para el Desarrollo Sostenible, con los 17 ODS.
- El Marco de referencia geodésico Global (GGRF).
- La integración de información estadística y geoespacial.
- El marco integrado de información Geoespacial.

# Historia del Plan de Acción Conjunto



Las organizaciones trabajaron colaborativamente y alcanzaron diferentes metas con el esfuerzo y compromiso de sus equipos de trabajo y de los países miembro:

- Los mapas integrados de las Américas.
- Los webinarios abarcando temáticas geoespaciales y de capacitación.
- La estandarización de información a través del perfil latinoamericano de Metadatos (LAMP)
- La consolidación de una plataforma de visualización de la información geoespacial como principio básico para la implementación de una IDE de las Américas.
- El Proyecto Caribe.
- La realización del MEGA.
- El Proyecto en Centro América.
- La iniciativa CARIGEO.
- La consolidación de la geodesia y el GGRF a nivel regional integrando las acciones de GRFA y SIRGAS.
- El desarrollo de capacidades geodésicas y geoespaciales en cada uno de los países.
- ...

# El Futuro del Plan de Acción Conjunto



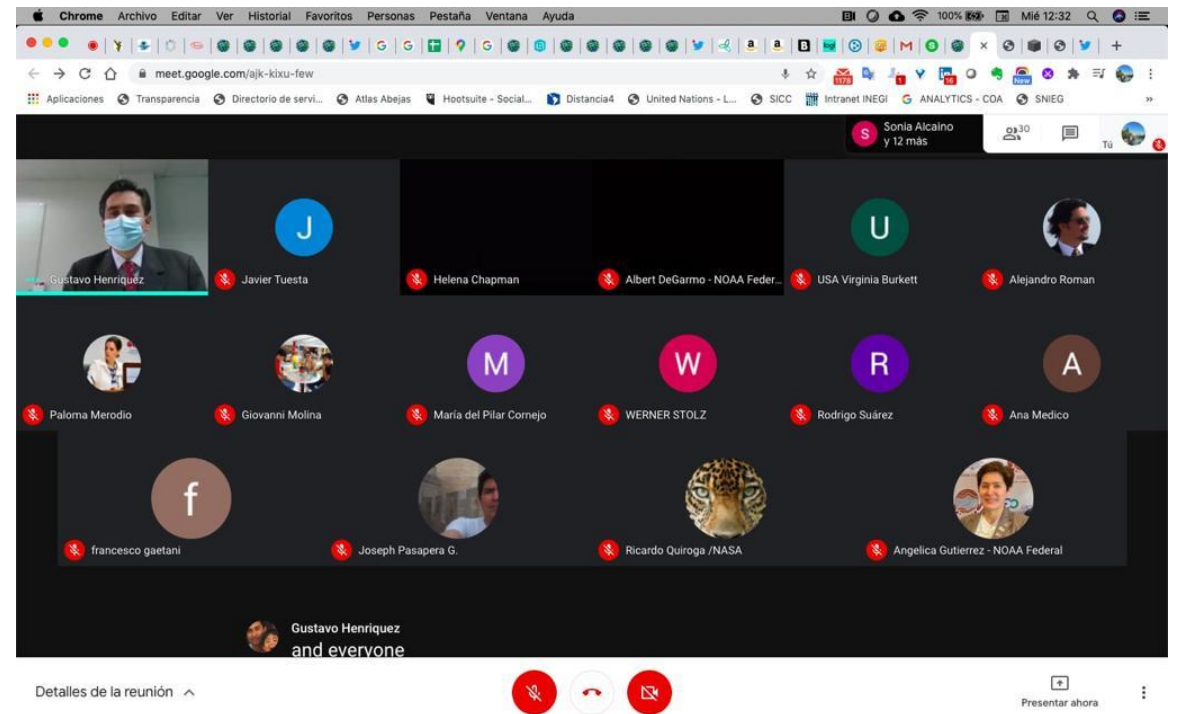
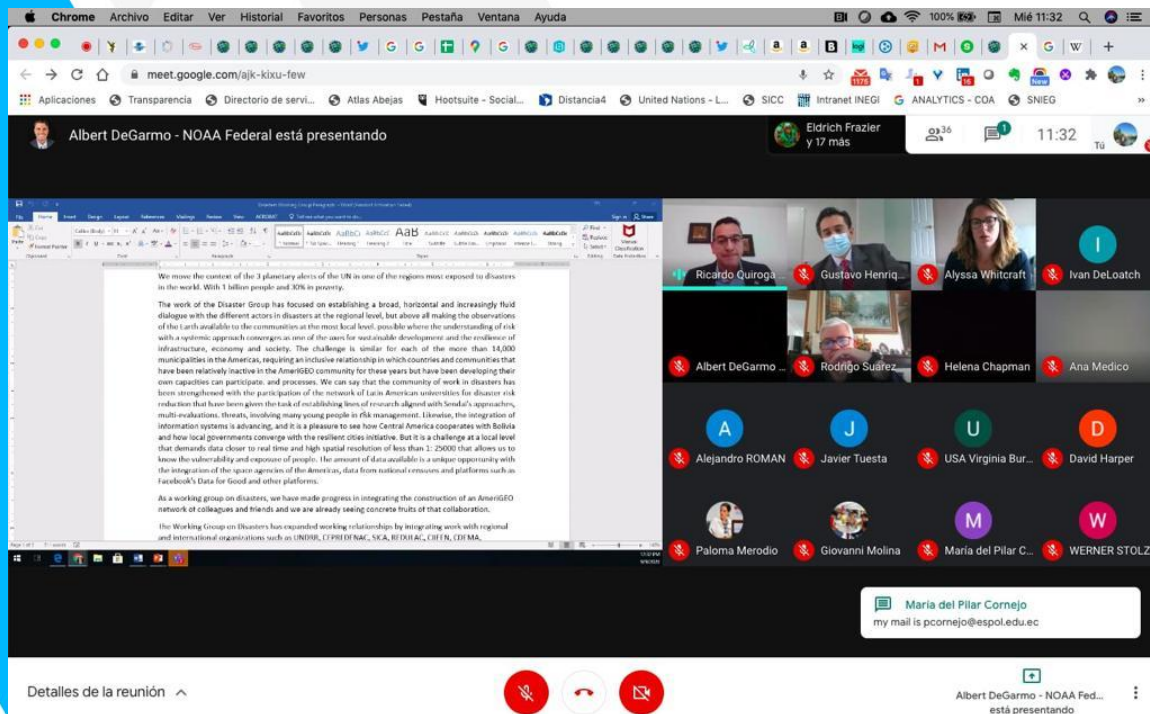
- Se construye con la consolidación de lo actuado y abriendo la participación a nuevos integrantes para continuar avanzando en el desarrollo de una Infraestructura de Datos Espaciales de las Américas.
- Durante el año 2020, se iniciaron reuniones virtuales de trabajo para renovar el Plan de Acción Conjunto por un nuevo periodo, en las cuales se incorporaron diferentes organizaciones.
- En relación a la cantidad de participantes que se sumaron y de las temáticas a tratar se crearon tres grupos de trabajo:
  - 1) **Desarrollo de capacidades**
  - 2) **Comunicación, cooperación y coordinación**
  - 3) **Intercambio de datos, información y conocimiento.**



# El Futuro del Plan de Acción Conjunto



Durante la semana del 07 al 11 de septiembre de 2020 se desarrollaron el Simposio de las Américas y la VII Sesión de UN-GGIM: Américas, donde en una sesión conjunta entre AmeriGEO y UN-GGIM: Américas se firmó la denominada Declaración de Aguascalientes, para apoyar el objetivo **Mejor juntos: Información Geoespacial para la toma de decisiones en las Américas.**



# El Futuro del Plan de Acción Conjunto



La Declaración de Aguascalientes firmada el 09 de septiembre de 2020, destacó:

- Reconoce el **liderazgo y la contribución de los Estados Miembros y las organizaciones regionales**, en la realización de actividades preparatorias antes de esta Sesión Virtual Conjunta, que incluyó la creación y gestión de tres grupos de trabajo asesores.
- Trabajar juntos para promover **el intercambio, la interoperabilidad y la integración de datos geospaciales** y otras fuentes de datos nuevas y emergentes.
- Invitar a organizaciones internacionales / regionales interesadas, organizaciones del sector privado y academia, que tengan objetivos e intereses similares, a contribuir a iniciativas y proyectos que promuevan el objetivo regional de **Mejor juntos: Información geoespacial para la toma de decisiones en las Américas**.

# El Futuro del Plan de Acción Conjunto



## Plan de Acción Conjunto (2021 - 2024): Resultados de la Declaración de Aguascalientes

- La intención de este renovado Plan de Acción Conjunto es **mejorar la coordinación y el diálogo entre los Estados Miembros y las organizaciones internacionales relevantes** para compartir experiencias en la aplicación de datos geospaciales para establecer buenas prácticas y la adopción y uso de tecnologías para apoyar el proceso de toma de decisiones.
- Tiene dentro de sus objetivos promover **la integración de datos geospaciales** para formular un enfoque integral **que resuelva los problemas y desafíos nacionales y regionales.**

*Preparado por:*







**UN-GGIM:Americas**

 **8<sup>th</sup>**  
**VIRTUAL  
SESSION**

**THANK YOU!**